




### Legenda:

-  Edifícios de valor histórico  
 Edifícios sem valor histórico  
 Equipamentos públicos
- Número indica equipamentos e espaços públicos

A área recorte se localiza na parte mais valorizada do do Bairro Centro, o recorte possui um traçado urbano consolidado proveniente do primeiro plano urbano para a cidade, passando por ele vias importantes como a Av. Maurício Cardoso que se conecta a Av. Sete de Setembro e esta a Br153. O local intitulado como Marco Zero é de grande importância para a preservação da história e identidade do município. Possui em seu entorno usos variados dentre eles os destinados ao lazer noturno e recreação, juntamente com os espaços públicos compostos por praças que também desenvolvem a função de lazer. Na área recorte também estão equipamentos públicos como o terminal urbano de ônibus, que receberá uma nova proposta neste trabalho de TC.

- 1- Terminal de ônibus Urbano
- 2- Antiga estação de trem
- 3- Feira do Produtor
- 4- Mercado Popular
- 5- Praça Julio de Catilhos
- 6- Praça Boleslau Skorupski

- 7- Praça Redenzio Zordan  
8- Praça da Colonização  
9- Praça Lord Baden Powell

Letra indica estabelecimentos de lazer e recreação noturna.

- A- Cama de Gato Lounge Bar
- B- Burn (danceteria)
- C- Strike Boliche

- D- Pub Belvedere
- E- São Bento Conveniência
- F- Bar
- G- Bendito Conveniência
- H- Cantina Giacomel Restaurante

Esc: 1:2500  
Fonte: Prefeitura  
Municipal + Autora

